

# PŘIPOMÍNKA

K návrhu Metropolitního plánu – územního plánu hl. m. Prahy  
ve společném jednání  
červenec 2022

---

## Identifikační údaje:

**Městská část Praha 22, Úřad městské části**

Nové náměstí 1250

104 00 Praha 114

<https://www.praha22.cz/>

ID datové schránky: 42ebvne

## Interní pořadové číslo a název připomínky:

**12 – VEŘEJNÁ VYBAVENOST HÁJEK U UHŘÍNĚVSI (413/278/2169)**

Stupeň zásadnosti připomínky – **Zásadní**

## Upřesnění lokalizace:

Katastrální území – Hájek u Uhříněvsi [773395]

Dotčená lokalita 278

Parcelní číslo – nespecifikováno

## **ZNĚNÍ PŘIPOMÍNKY**

---

V návrhu MPP jde o rozvojovou transformační plochu s obytným využitím (413/278/2169)

Záměrem MČ Praha 22 je zanechat využití území v rámci VV (veřejné vybavení) a SV (všeobecně smíšené) dle platného ÚP.

MČ požaduje, aby byla plocha veřejné vybavenosti ve stanoveném území vymezena bodem o minimální rozloze 5000 m<sup>2</sup> pro využití veřejné občanské vybavenosti.

## **Zdůvodnění:**

V platném ÚP jde o jedinou veřejnou vybavenost v obci Hájek u Uhříněvsi. MČ Praha 22 ji požaduje zachovat i návrhu MPP.

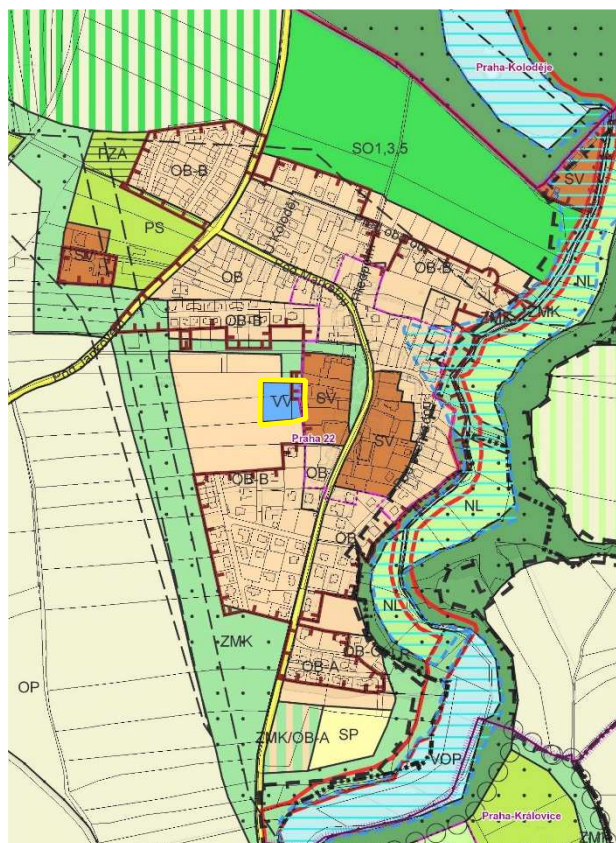
Tomáš Kaněra, starosta

V Praze dne 30. 06. 2022

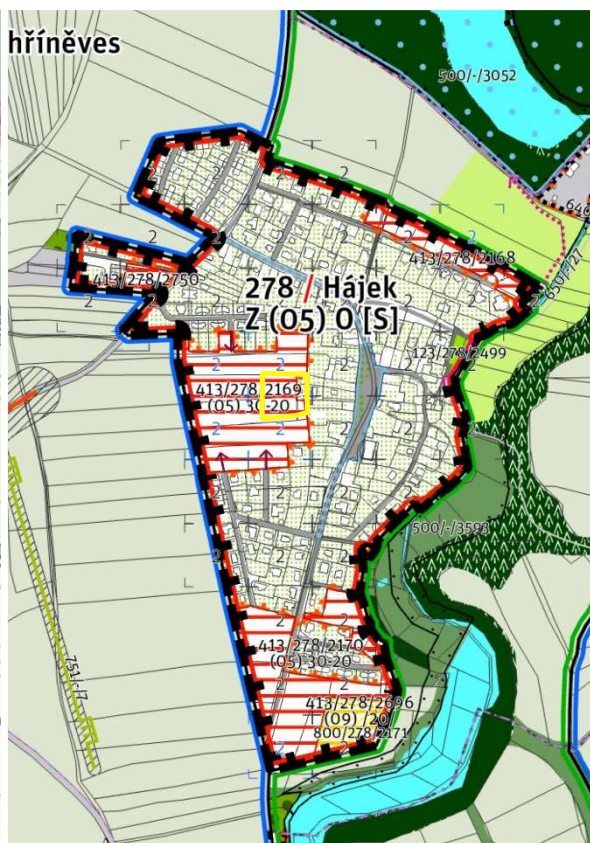
Počet příloh: 2

K návrhu Metropolitního plánu – územního plánu hl. m. Prahy  
ve společném jednání  
červenec 2022

Podrobnosti k připomínkovanému místu č. 12. K zobrazení úpravy řešení použito grafiky platného UP a návrhu MPP.



ÚP (1:5000)



MP (1:5000)

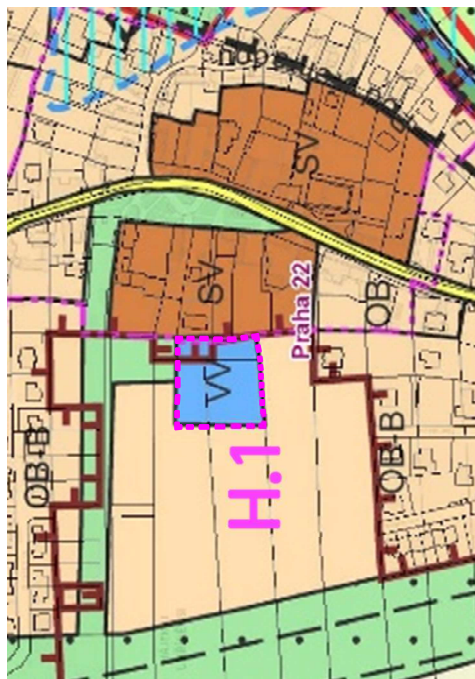
obrys připomínkové zóny

# PŘIPOMÍNKA

K návrhu Metropolitního plánu – územního plánu hl. m. Prahy

ve společném jednání

červenec 2022



území	kód	funkce	plocha (m2)	KPP	HPP	HPP Úp byty	HPP Úp ostatní
H.1 - HÁJEK	Úp	WV	3490	0	0		
				ZB max	PLOCHA*Zb max	HPP MP byty	HPP MP ostatní
	413/278/2169	rozdvojová-transformační plocha s obytným využitím	3490	0,3	1047	2879,3	0,0
	MP					HPP Úp celkem	2879,25